

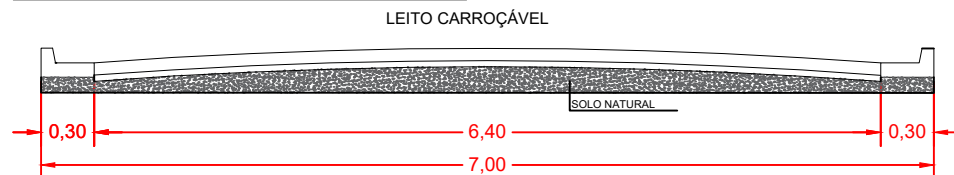
SITUAÇÃO S/ESC.



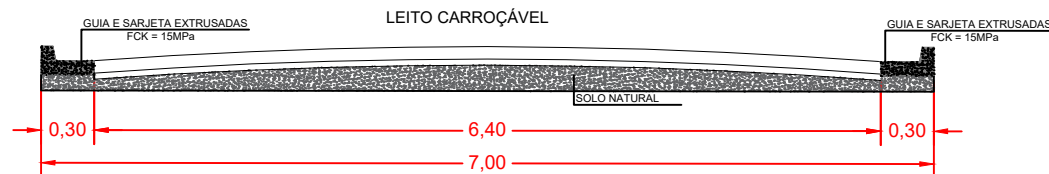
COORDENADAS INICIAL
LATITUDE: 21°27'8.16"S
LONGITUDE: 46°30'23.40"O

COORDENADAS FINAL
LATITUDE: 21°27'20.59"S
LONGITUDE: 46°30'6.80"O

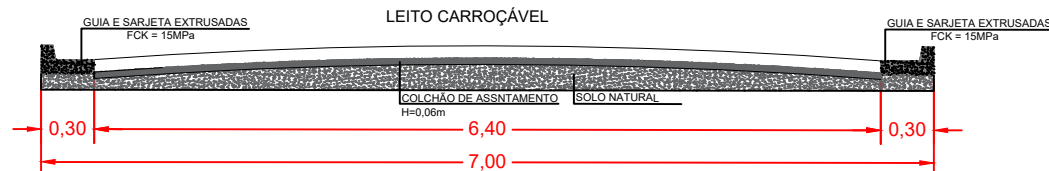
1ª ETAPA - REGULARIZAÇÃO DA PISTA (PATROLETAMENTO)



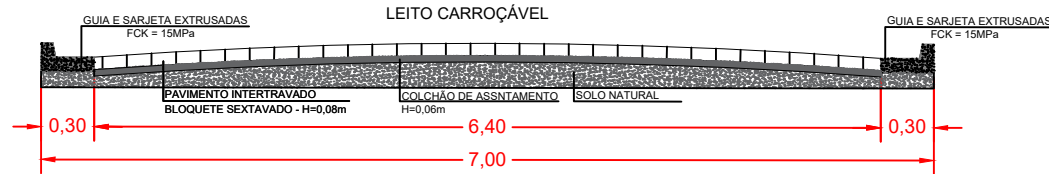
2ª ETAPA - EXECUÇÃO DA DRENAGEM - GUIA E MEIO FIO EXTRUSADOS



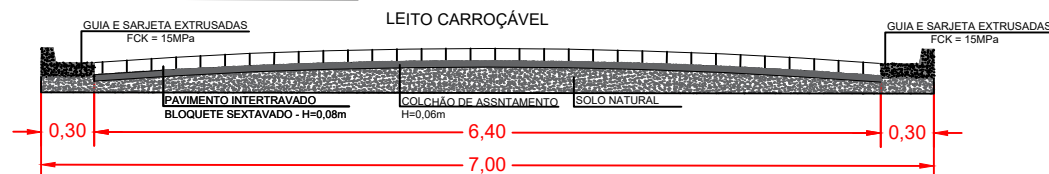
3ª ETAPA - EXECUÇÃO DO COLCHÃO DE ASSNTAMENTO



4ª ETAPA - EXECUÇÃO DO PAVIMENTO



5ª ETAPA - EXECUÇÃO DAS SAÍDAS D'ÁGUA



COORDENADAS DO TRECHO A SER REGULARIZADO

	DESCRIÇÃO - TRECHO	LEGENDA	LATITUDE	LONGITUDE	EXTENSÃO DA OBRA
P1	INÍCIO DO TRECHO		21°27'8.16"S	46°30'23.40"O	678,00 m
P2	FIM DO TRECHO		21°27'20.59"S	46°30'6.80"O	

PROJETO DE PAVIMENTAÇÃO

Folha:
ÚNICA

Planta Baixa

Proprietário: Prefeitura Municipal de Muzambinho

Local: Santa Gabriela, Zona Rural, Latitude: 21°27'8.16"S e Longitude: 46°30'23.40"O

Cidade-UF: Muzambinho – MG

Localização - Sem Escala:



Data: 10/07/2024

Desenho:
Lucas Carvalho de Oliveira

Autor do Projeto/RT:

Proprietário:

Prefeitura Municipal de Muzambinho

Lucas Carvalho de Oliveira
Engenheiro Civil
CREA: MG 238545/D

Aprovação:

Matheus Eli de Souza Leite
Dir. do Dep. de Obras e Serv. Urbanos
CREA: 286659/D

Departamento de Obras e Serviços Urbanos: